

ENERGA
 Koncern Energetyczny ENERGA SA
 Oddział w Olsztynie
 Rejon Energetyczny Kętrzyn
 ul. Ogródowa 17, 11-400 Kętrzyn
 NIP: 583-000-11-90

Na zgodność z celami wykonania
 powyższego uzgodnienia projektant
 assestent, tak żeby spełniło domo-
 zujące przepisy inwentary lub zysły pie
 z zamiarowaną aktywności wariantu
 przebudowy i urzędzeń elektroenergetycznych
 oraz zwrócić uwagę o przebudowę
 technicznych urządzeń
 25.07.2006
 INŻYNIER ds. eksploatacji
 mgr inż. Jerzy Kuca

STROSTWA POWIATOWE W KĘTRZYŃCE
 WZPÓLNOTA PRACOWNIOWA PROJEKTOWA
 ul. Korczaka 2, 16-400 Suwałki
 NIP: 1440-1-146/2006
 (sygn. apinil)
 10.08.2006
 Projekt sieci kanalizacji sanitarnej, kanalizacji deszczowej i sieci energetycznej
 Uspokojenie warunków...
 Z up. STAROSTY
 Mariusz Misiwicz
 Uzasadnienie Projektowe

**ZA ZGODNOŚĆ
 Z ORYGINAŁEM**
 m-bud
 Suwałkach
 Korczaka 2 (XI piętro)
 tel./fax 66-37-67
 NIP 844-100-51-20

"DOM - BUD" 16-400 SUWAŁKI UL. KORCZAKA 2		
Nazwa i adres obiektu	Budowa ul. Jaśminowej w Kętrzynie	
Faza	projekt budowlano - wykonawczy	data: 2006r.
Tytuł rysunku	GEOMETRIA ROZWIĄZAŃ KOMUNIKACYJNYCH	skala 1:500 rys nr.1b
projektant branża drogowa	mgr inż. Grażyna Wandzioch upr. SUW-118/89	<i>[Signature]</i>
opracował	Wiesław Urbanowicz	<i>[Signature]</i>
sprawdzający	mgr inż. Wiesław Wierzbński upr. nr. WZDP-8-445/167/66	<i>[Signature]</i>
projektant branża sanitarna	inż. Halina Żelazko upr. SUW-5/90	<i>[Signature]</i>
sprawdzający	mgr inż. Danuta Piszczatowska upr. SUW-75/90	<i>[Signature]</i>
projektant branża elektryczna	Wiesław Baluta upr. SUW - 73/88	<i>[Signature]</i>
sprawdzający	mgr inż. Jan Kondak upr. SUW-51/93	<i>[Signature]</i>

Stwierdza się, że projekt:
budowy m. jasminowej 2
ul. Jasminowa 2
 uzgodniono w zakresie kolizji z urządzeniami K.E.G. KOMEK Sp. z o.o. w Kętrzynie bez uwag (z uwagami podanymi niżej).

Data: *20.07.2006*
 Podpis uzgadniającego: *[Signature]*
 Kolizja z istniejącymi obiektami: *Prac. zur. przydrożnych wózek, korytka i osłonięcia, a także z urządzeniami sieci gazowej.*
 Kolizja, dn. *20.07.2006*

TELEKOMUNIKACJA POLSKA S.A.

Obszar Pionu Sieci
 Dział Zarządzania Zasobami Sieci
 Al. M. J. Piłsudskiego 63 A, 10-449 Olsztyn
 11-000 KĘTRZYN, ul. Mazurska 6, tel. 781-20-00

UZGODNIENIE nr 62420106
 Dokumentacja: *Projekt budowy m. jasminowej 2*
 Uzgodnienie w zakresie kolizji z urządzeniami telekomunikacyjnymi, bez uwag, z zastrzeżeniami podanymi niżej.

Kętrzyn, dnia *20.07.2006*
 Właściciel: *Wł. Zarząd Nica 107106*

Zona Budnik
 Dział Zarządzania Zasobami Sieci

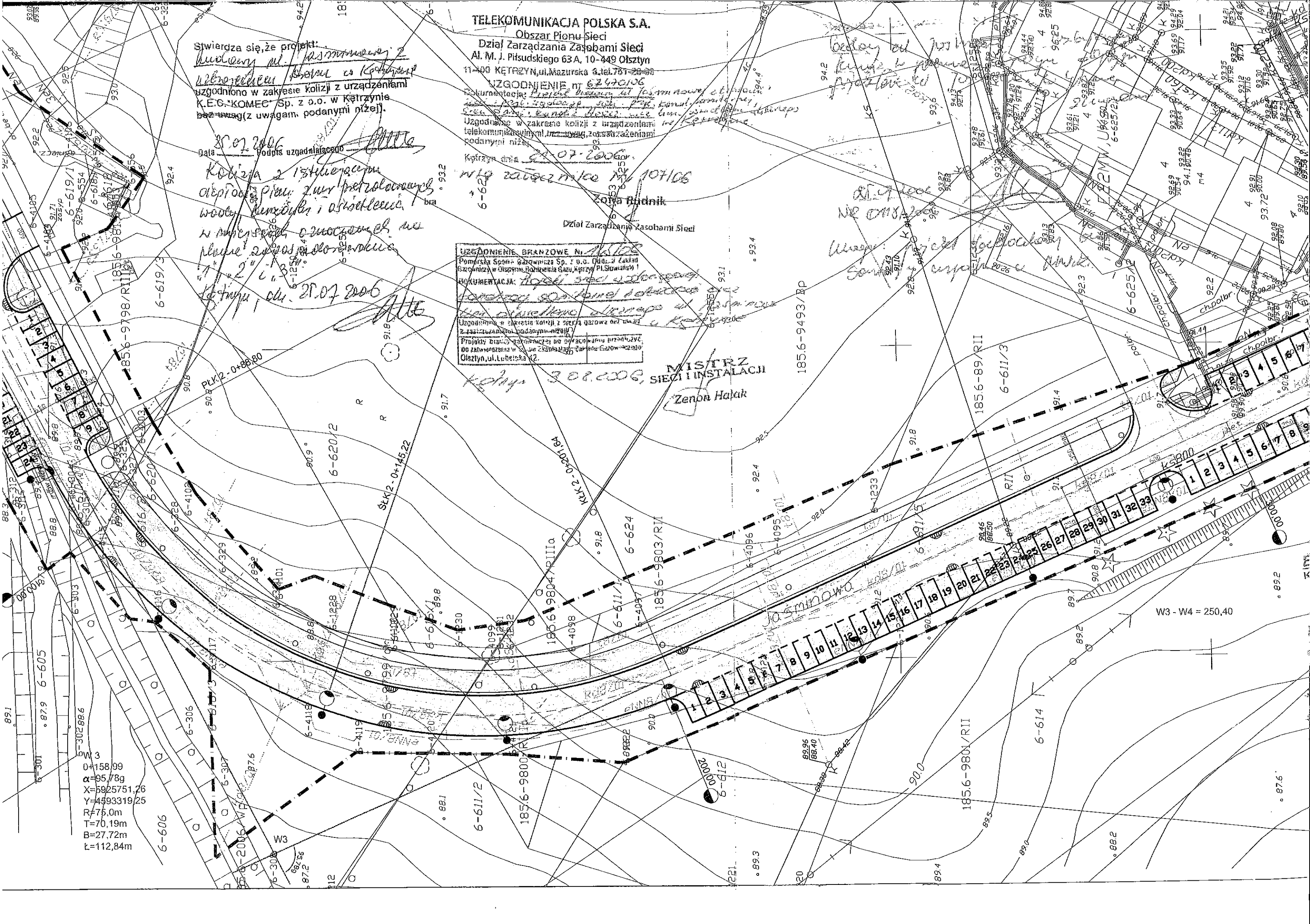
UZGODNIENIE BRANŻOWE nr 107106
 Pomorska Spółka Gazownicza Sp. z o.o. Oddział Zakład Gazowniczy w Olsztynie, Rozdzielnia Gazu, Kętrzyn, Pl. Słowiański 1
 Dokumentacja: *Projekt budowy m. jasminowej 2*
 Uzgodnienie w zakresie kolizji z siecią gazową bez uwag z zastrzeżeniami podanymi niżej.
 Projekt branżowy zatwierdzony do wykonania przez Zarząd Zakładu w Olsztynie, Rozdzielnia Gazu, ul. Słowiańska 12.

Kętrzyn, dn. *20.07.2006*

MISTRZ SIECI I INSTALACJI
 Zona Halałak

O=158,09
 α=95,78g
 X=5925751,26
 Y=4593319,25
 R=75,0m
 T=70,19m
 B=27,72m
 L=112,84m

W3 - W4 = 250,40



WYŚKOKOWA
(do celów projektowych)
skala 1:500

Województwo: warmińsko - mazurskie
Powiat: Kętrzyński
jedn. ewid. : m. KĘTRZYN
Obręb : NUMER 6,
Obiekt : ul. Jaśminowa

Wykonał:
GEODETA UPRAWNIONY
Zabyladczym GUGK Nr 2020
mgr inż. Stanisław Kamiński
Soyalki ul. M. Skłodowskiej 140 tel. 92.93.42

PRACOWNIA GEODEZJI
mgr inż. Stanisław Kamiński
16-400 Sawań, ul. M. Skłodowskiej-Gurie 140
tel. (087) 567-93-63
NIP 844-104-42-03 REG. 756201340

STAROSTA KĘTRZYŃSKI
Wydział Geodezji, Katastru i Gospodarki Nieruchomościami
Powiatowy Ośrodek Dokumentacji Geodezyjnej
i Kartograficznej Starostwa Powiatowego w Kętrzynie

W obszarze oznaczonym linią
dokonano aktualizacji treści mapy zasadniczej.
Dokumenty z pomiaru uzupełniającego przyjęte
do zasobu powiatowego w dniu 17.05.2006
i zarejestrowano pod nr 12.25.2006.

NINIEJSZA MAPA MOŻE SŁUżyć
DO CELÓW PROJEKTOWYCH

Projektowane obiekty budowlane wymagające pozwolenia na
budowę, podlegają wytyczeniu i inwentaryzacji posadowczej
przez jednostki uprawnione do wykonywania prac geodezyjnych
Kętrzyn, dnia 12.05.2006

Starostwo Powiatowe w Kętrzynie
Zespół Uzgadniania Dokumentacji Projektowej

W obszarze oznaczonym linią
stanowiono uzgodnione przesbiegi projektowanych
sieci uzbrojenia terenu.

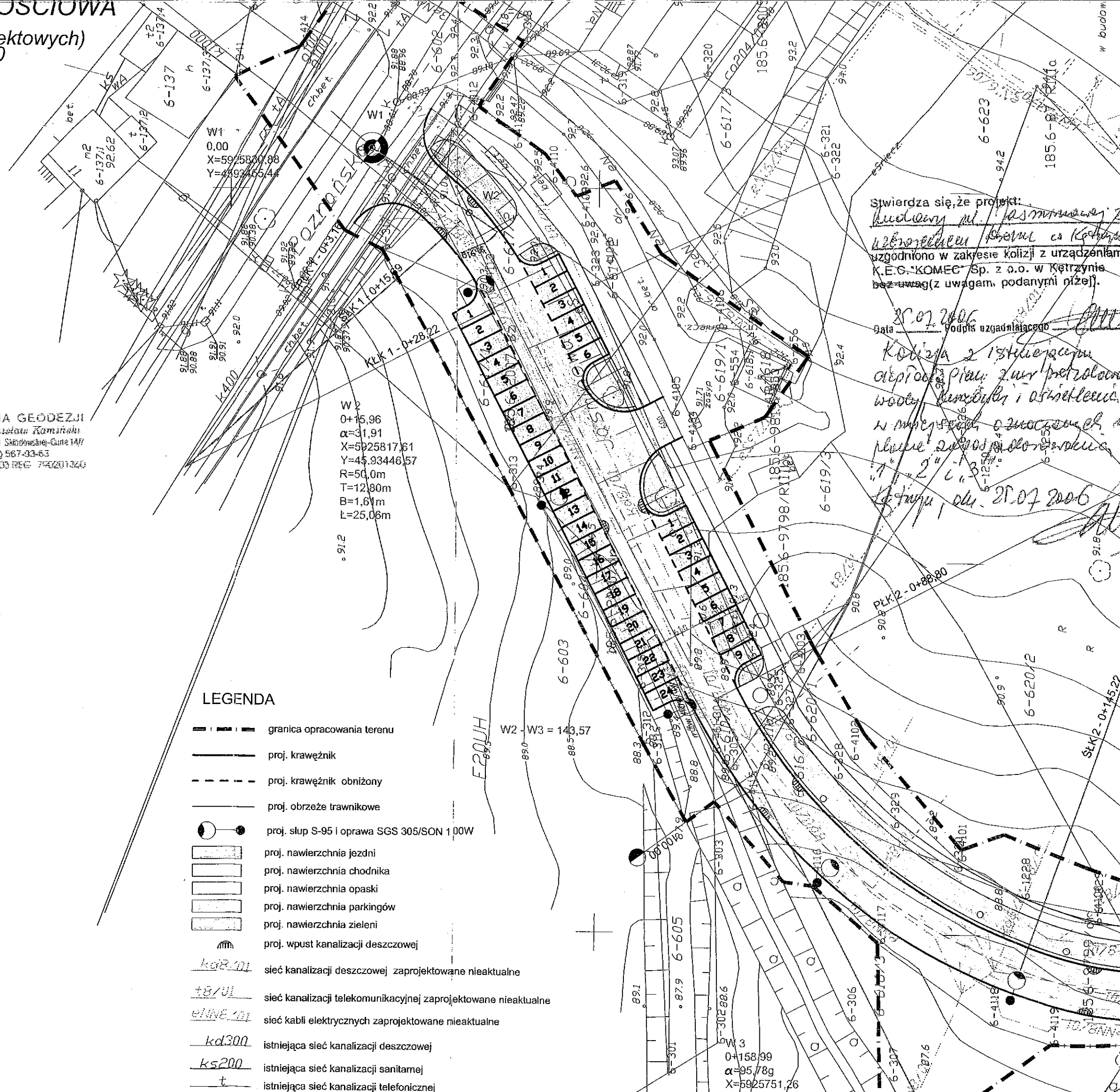
Kętrzyn, dnia 12.05.2006
Z up.
Ks.

STAROSTA KĘTRZYŃSKI
Wydział Geodezji, Katastru i Gospodarki Nieruchomościami
POWIATOWY OŚRODEK DOKUMENTACJI
GEODEZYJNEJ I KARTOGRAFICZNEJ
Starostwa Powiatowego w Kętrzynie

Zgodnie z art. 18 ustawy z dnia 17 maja 1989r. - Prawo
geodezyjne i kartograficzne (tj. Dz.U. z 2000r. Nr 100,
z późn. zmianami)

LEGENDA

- granica opracowania terenu
- proj. krawężnik
- proj. krawężnik obniżony
- proj. obrzeże trawnikowe
- proj. słup S-95 i oprawa SGS 305/SON 100W
- proj. nawierzchnia jezdni
- proj. nawierzchnia chodnika
- proj. nawierzchnia opaski
- proj. nawierzchnia parkingów
- proj. nawierzchnia zieleni
- proj. wpust kanalizacji deszczowej
- sieć kanalizacji deszczowej zaprojektowane nieaktualne
- sieć kanalizacji telekomunikacyjnej zaprojektowane nieaktualne
- sieć kabli elektrycznych zaprojektowane nieaktualne
- istniejąca sieć kanalizacji deszczowej
- istniejąca sieć kanalizacji sanitarnej
- istniejąca sieć kanalizacji telefonicznej

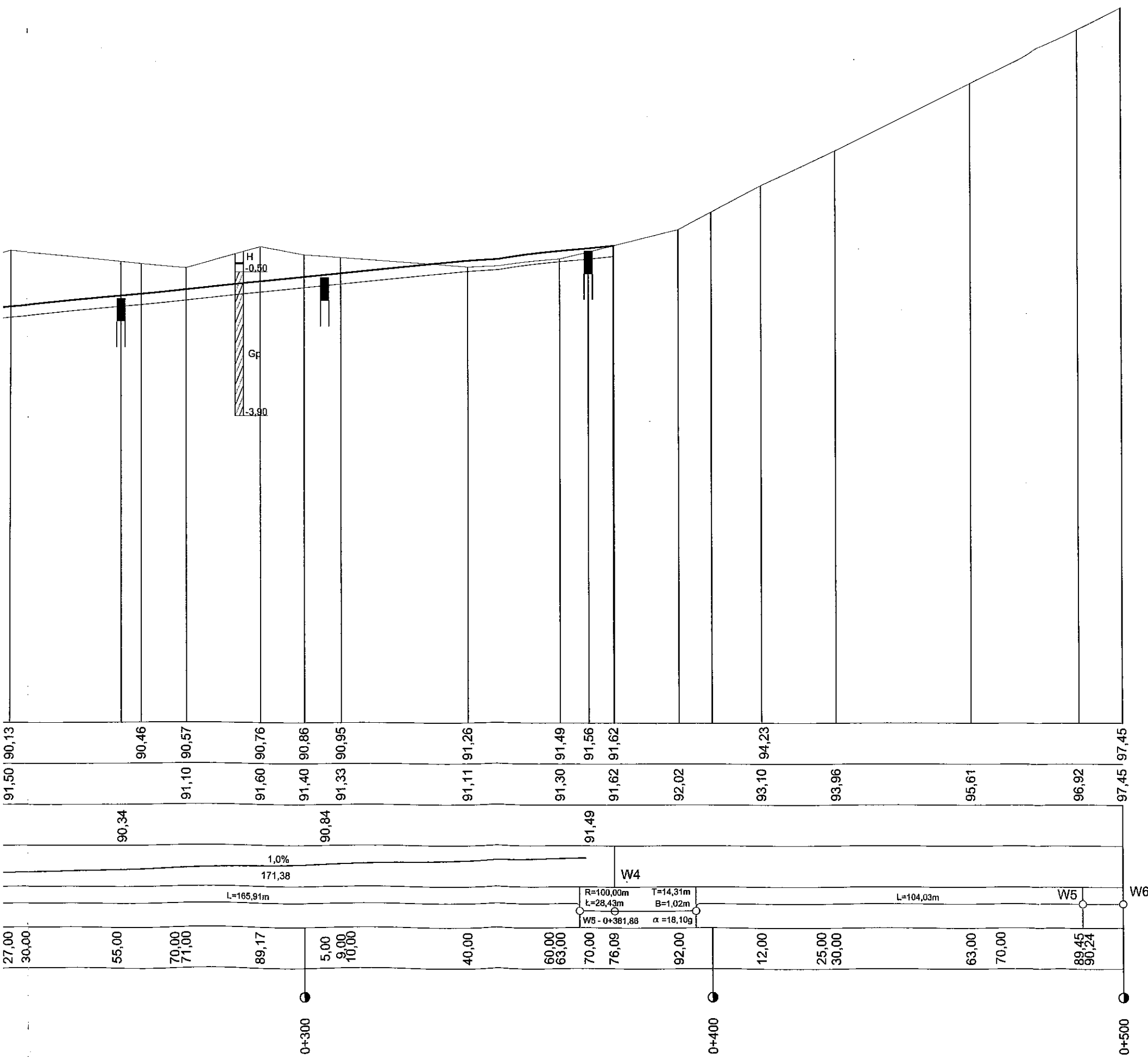


Stwierdza się, że projekt:
budowlany m. jaśminowej
uzgodniono w zakresie kolizji z urządzeniami
K.E.G. "KOMEK" Sp. z o.o. w Kętrzynie
bez uwag (z uwagami, podanymi niżej).

Data: 20.07.2006
Podpis uzgadniającego: *[Signature]*
Kolizja z istniejącymi
obrotowymi studniami i instalacjami
wodociągów i asfialtowania
w miejscach oznaczonych na
planie z uwagami do projektu
1, 2, 3, 4, 5, 6, 7, 8, 9, 10, 11, 12, 13
Kętrzyn, dnia 20.07.2006

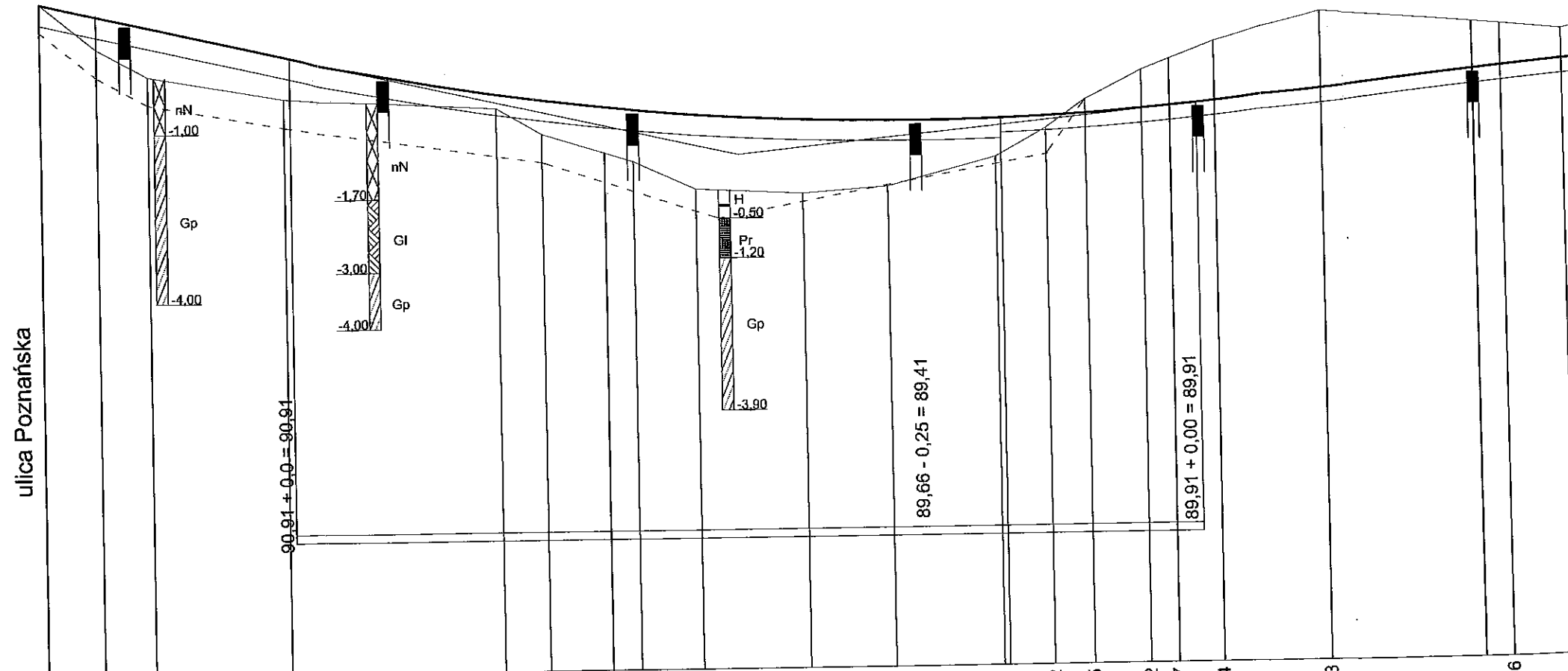
W3
0+158.99
α=95.78g
X=5925751.26
Y=4802210.25

STAROSTWO POWIATOWE
w KĘTRZYŃCE
Plac Grunwaldzki 1
11-400 KĘTRZYŃ



- projektowana niweleta
- - - teren istniejący
- █ wpusty uliczne
- - - warstwa gruntu do wymiany
- dno projektowanej konstrukcji nawierzchni

"DOM - BUD" 16-400 SUWAŁKI UL. KORCZAKA 2		
Nazwa i adres obiektu	Budowa dróg i chodników wraz z niezbędną infrastrukturą techniczną w Kętrzynie ul. Jaśminowa	
Faza	projekt budowlany	data: 2005r.
Tytuł rysunku	Profil podłużny W1 0 - W4 0+500,00	1 : $\frac{100}{1000}$ rys nr.2
projektant	mgr inż. Grażyna Wandzioch upr. SUW-118/89	<i>G. Wandzioch</i>
opracował	Wiesław Urbanowicz	<i>Urbanowicz</i>
sprawdzający	mgr inż. Wiesław Wierzbirski upr. nr WZDP-8-445/167/66	<i>W. Wierzbirski</i>



p.p. 80,00

rzędne projektowane

rzędne istniejące

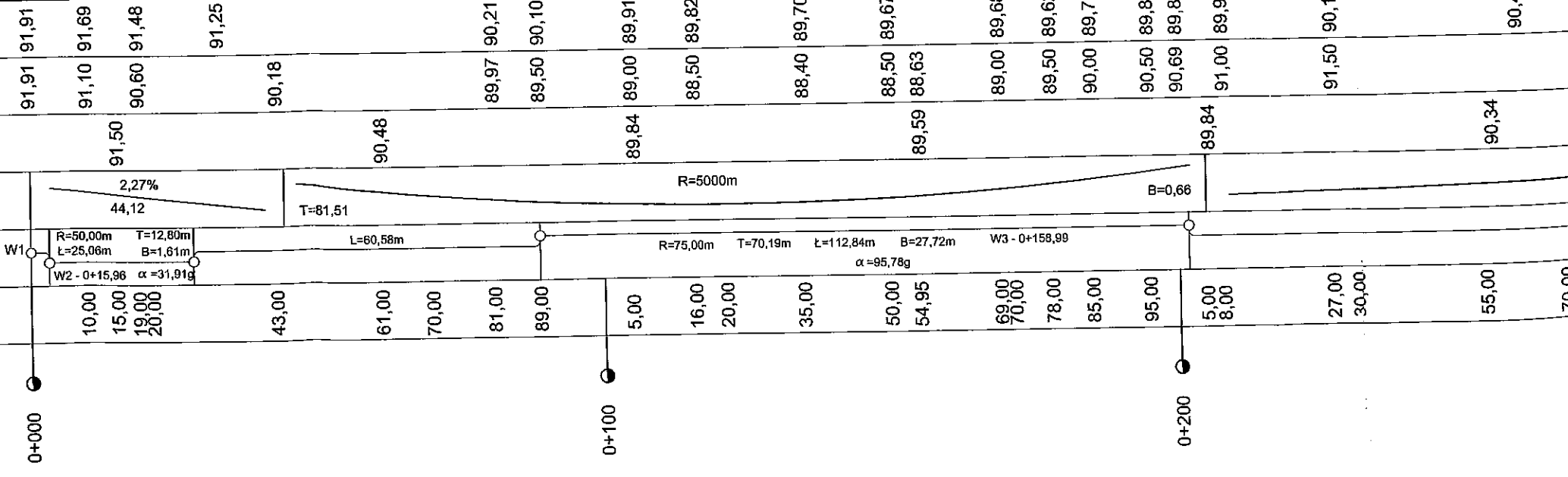
rzędne wpustów ulicznych

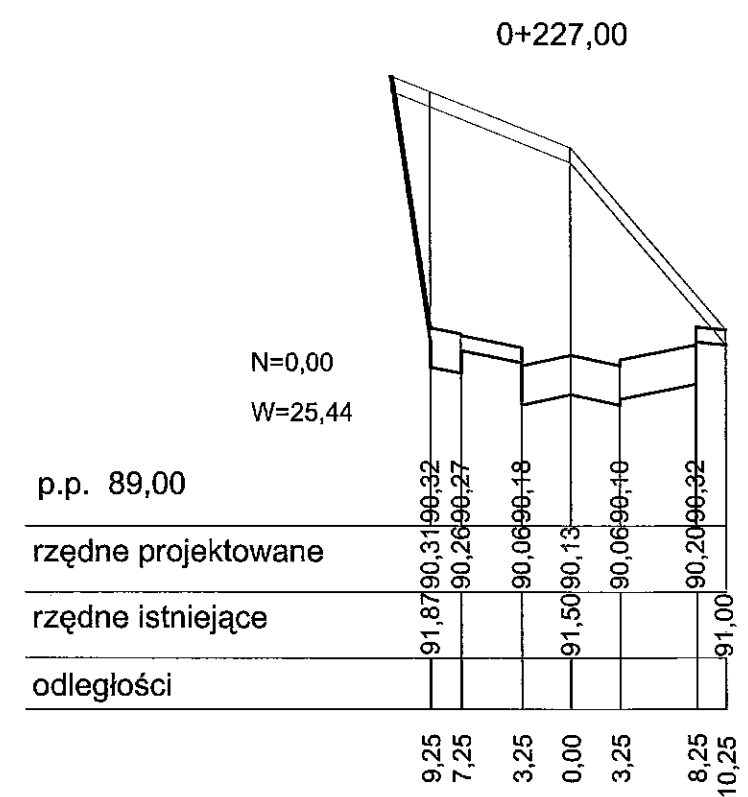
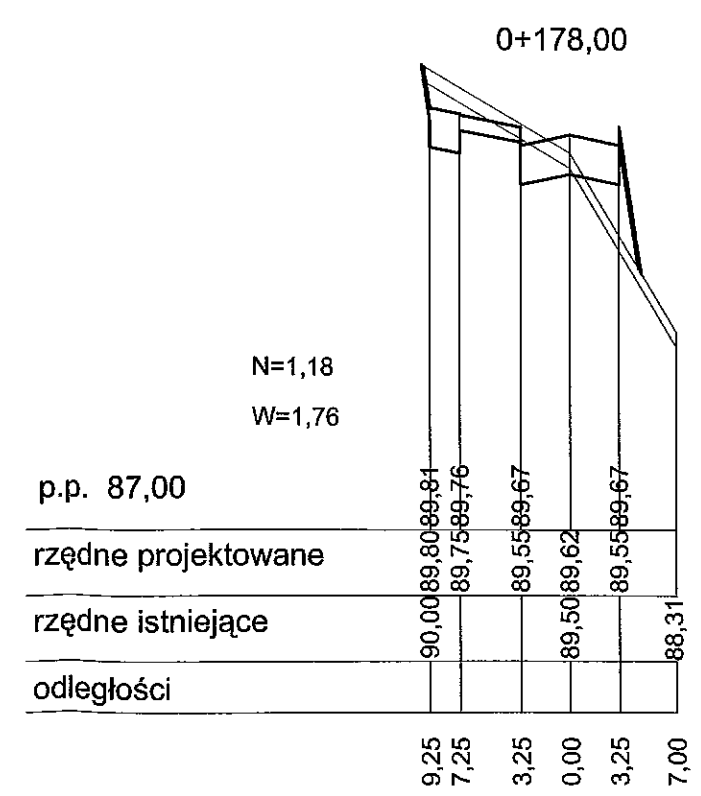
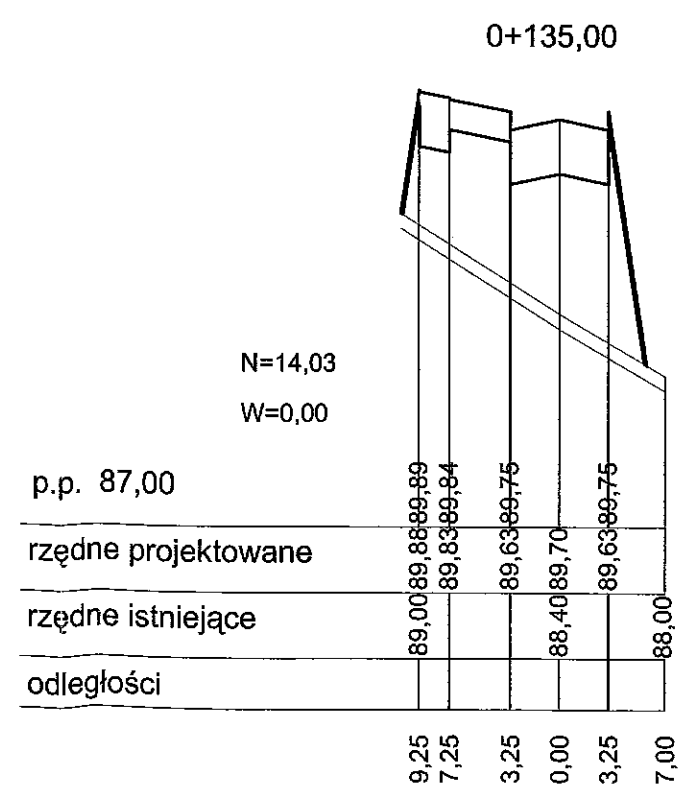
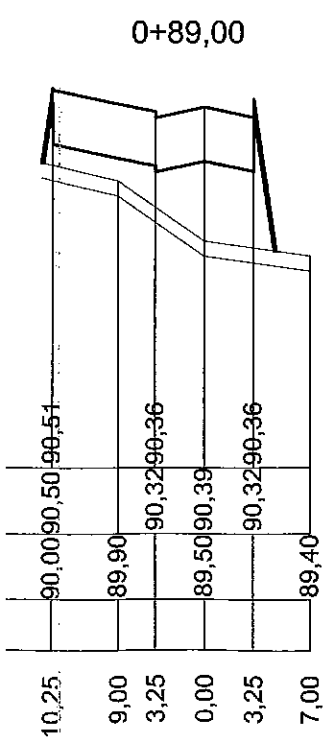
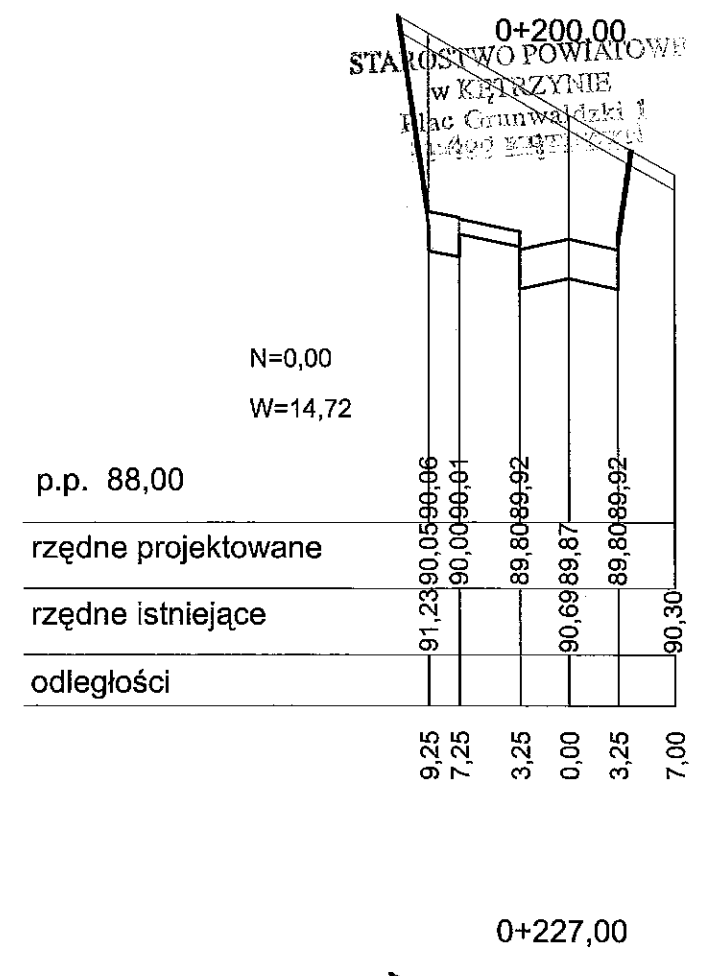
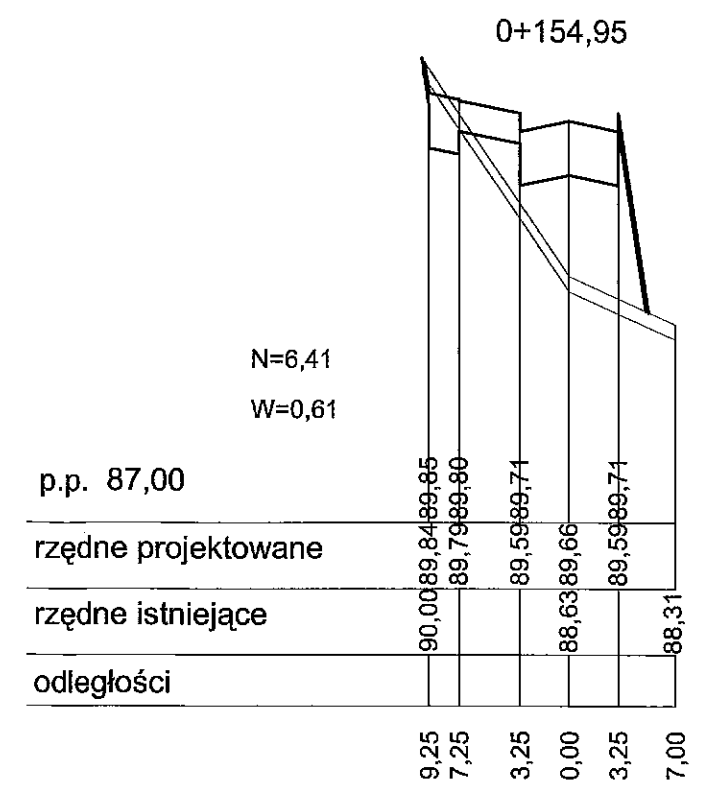
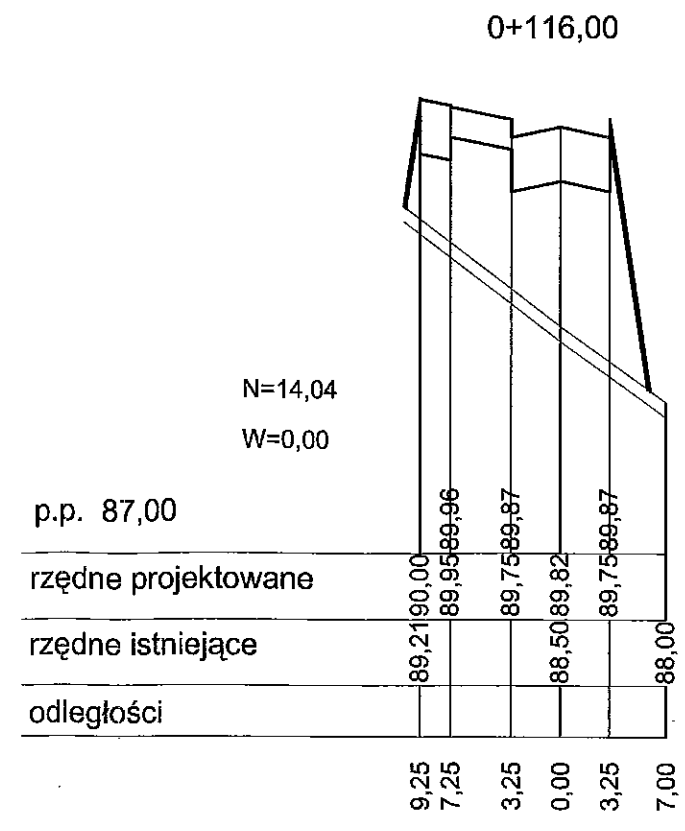
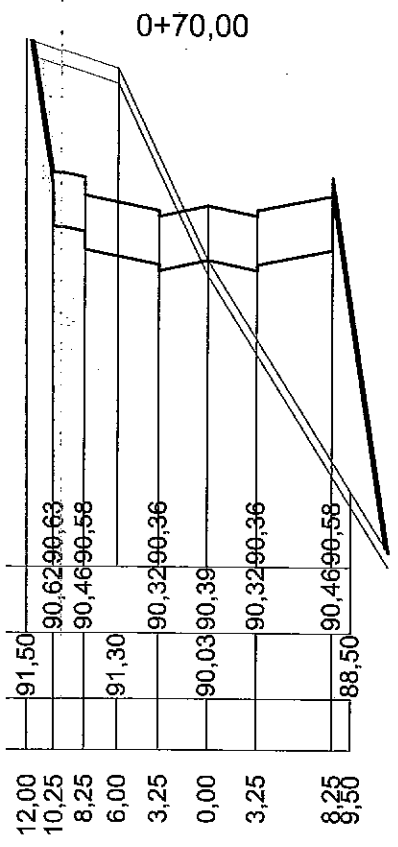
spadki i łuki pionowe

proste i łuki poziome


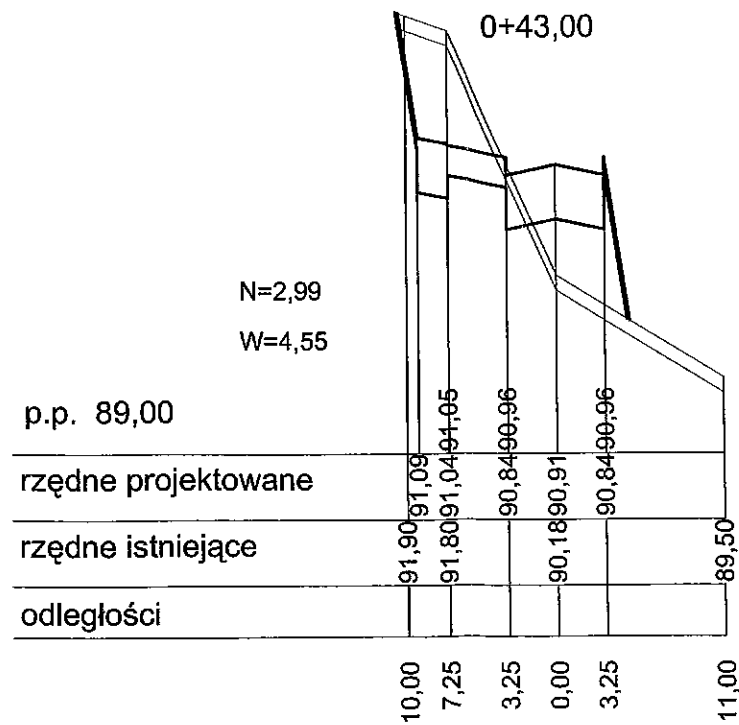
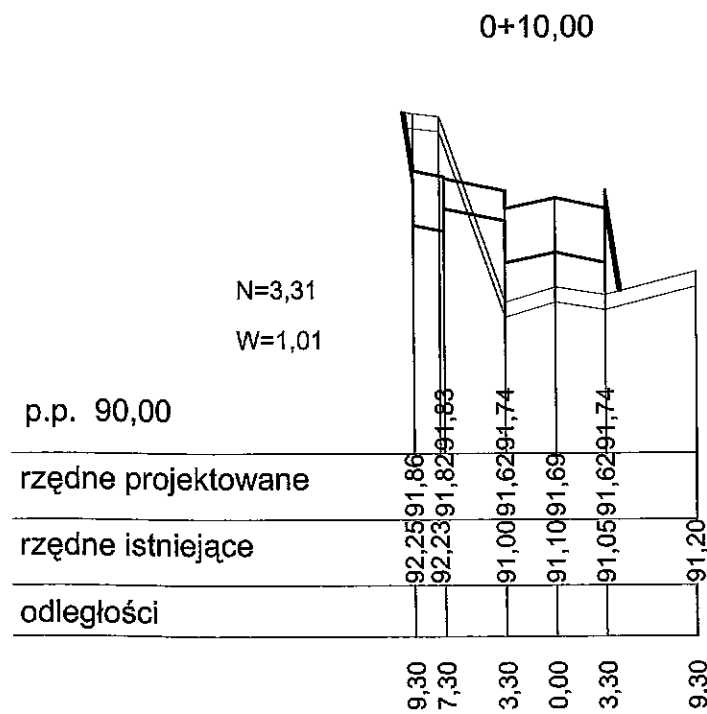
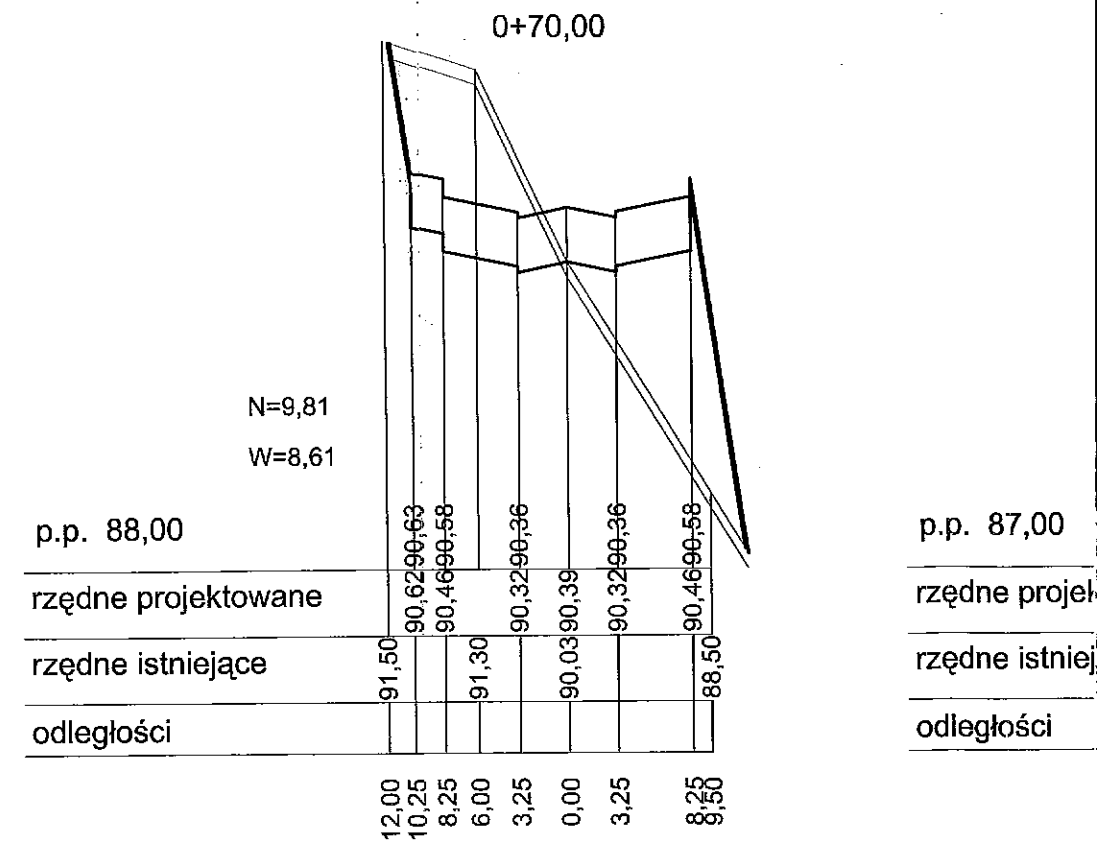
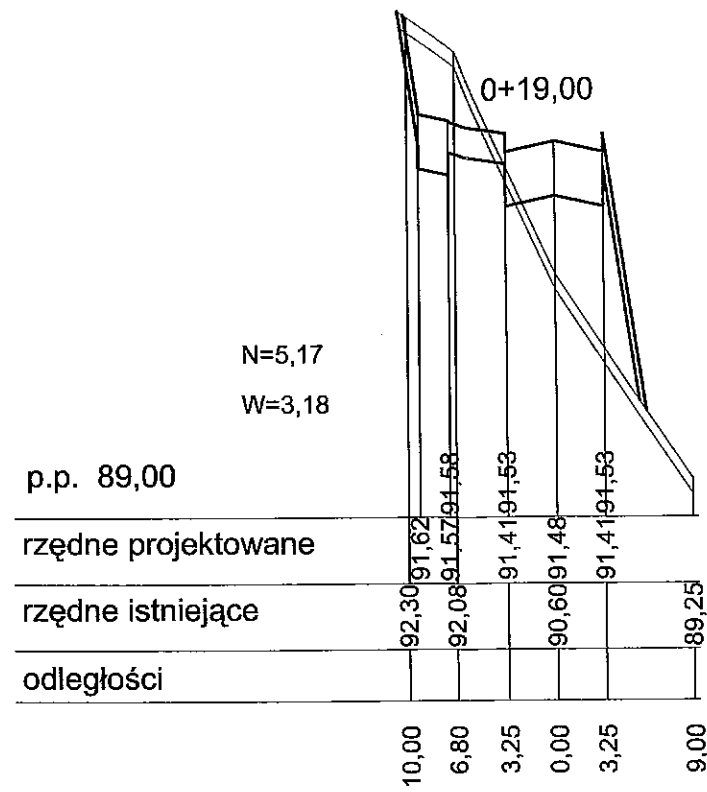
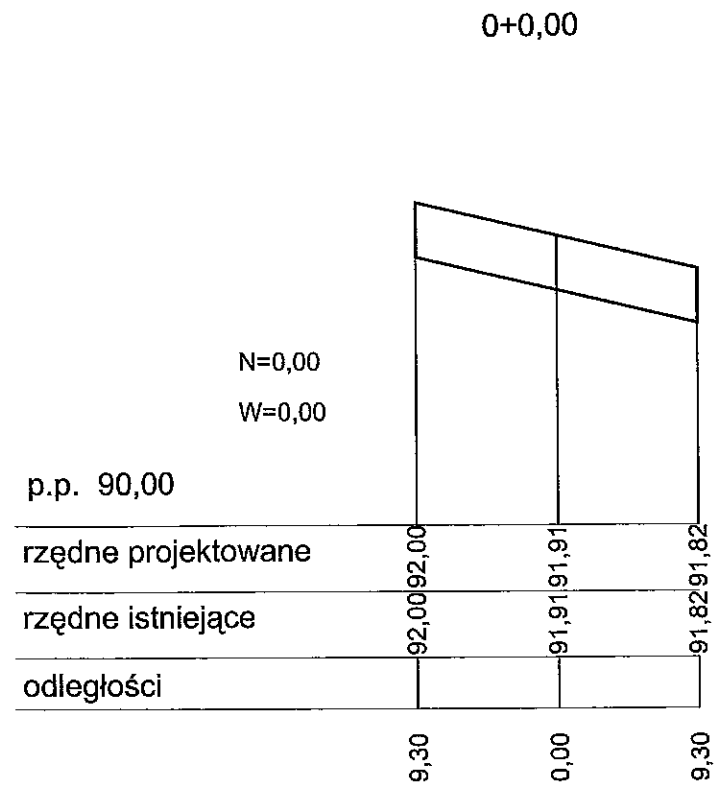
odległości

pikietaż

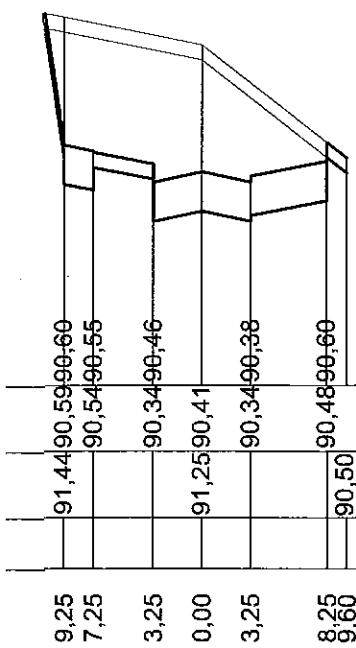




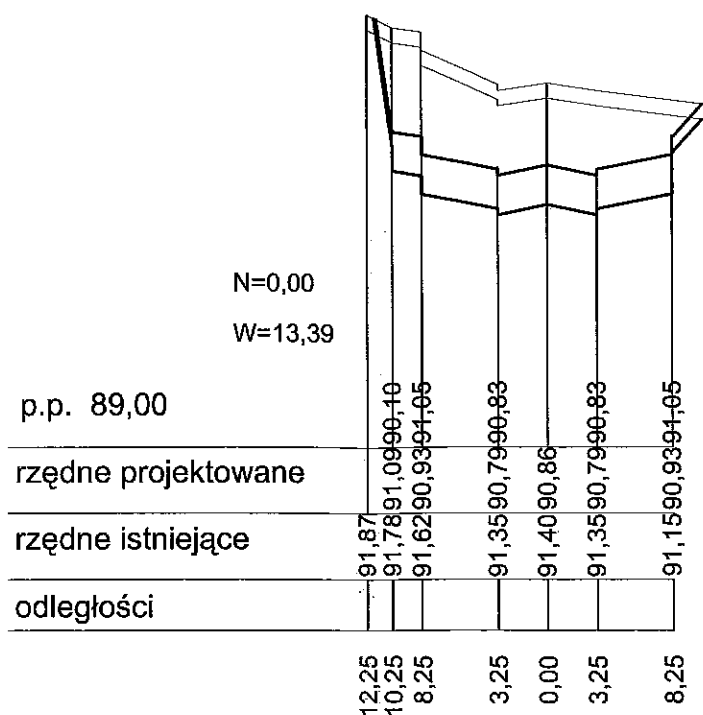
"DOM - BUD" 16-400 SUWAŁKI UL. KORCZAKA 2			
Nazwa i adres obiektu	Budowa dróg i chodników wraz z niezbędną infrastrukturą techniczną w Kętrzynie ul. Jaśminowa		
Faza	projekt budowlany	data: 2006r.	
Tytuł rysunku	przekroje poprzeczne	skala 1:50/500	rys nr.3a
projektant branża drogowa	mgr inż. Grażyna Wandzioch upr. SUW-118/89		
opracował	Wiesław Urbanowicz		
sprawdzający	mgr inż. Wiesław Wierzbński upr. nr WZDP-8-445/167/66		



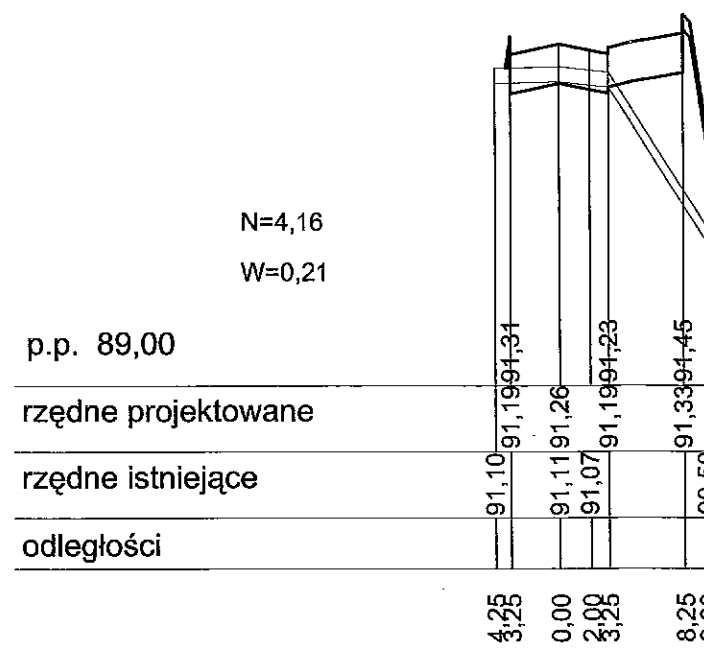
0+255,00



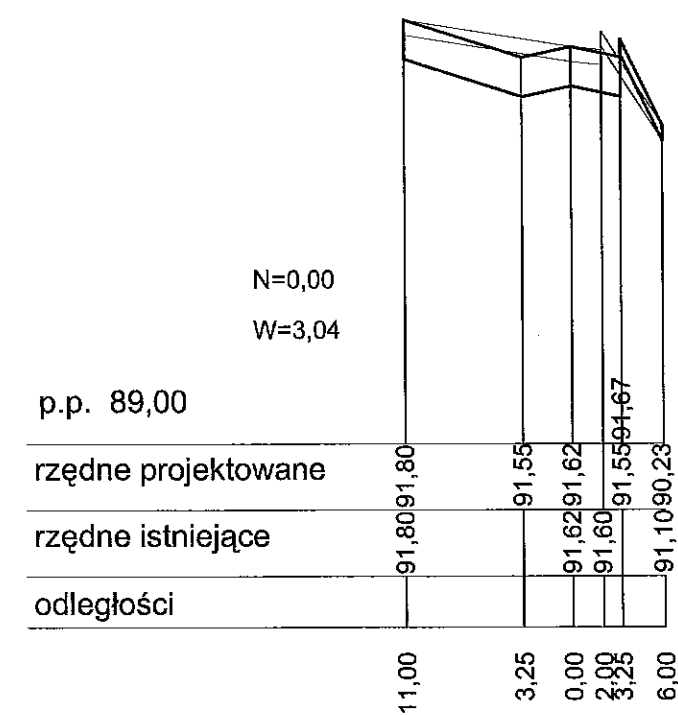
0+300,00



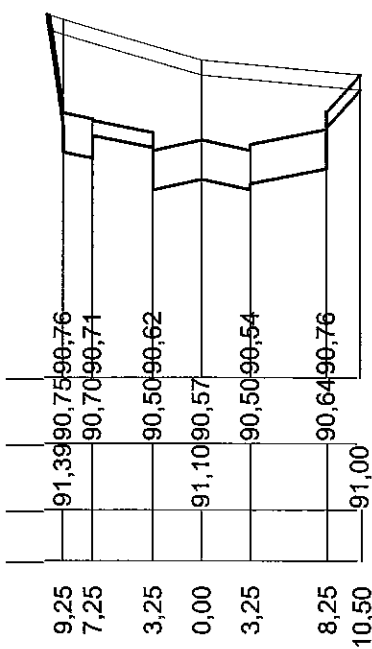
0+340,00



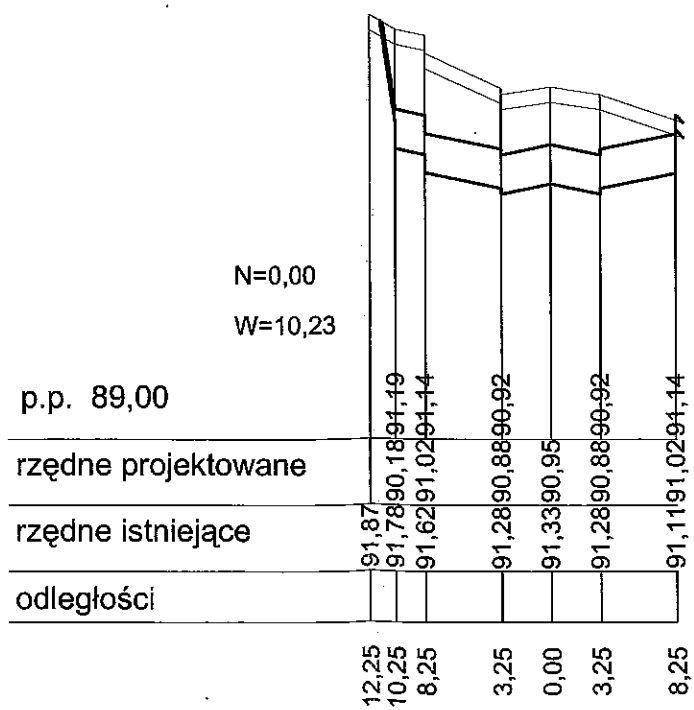
0+376,09



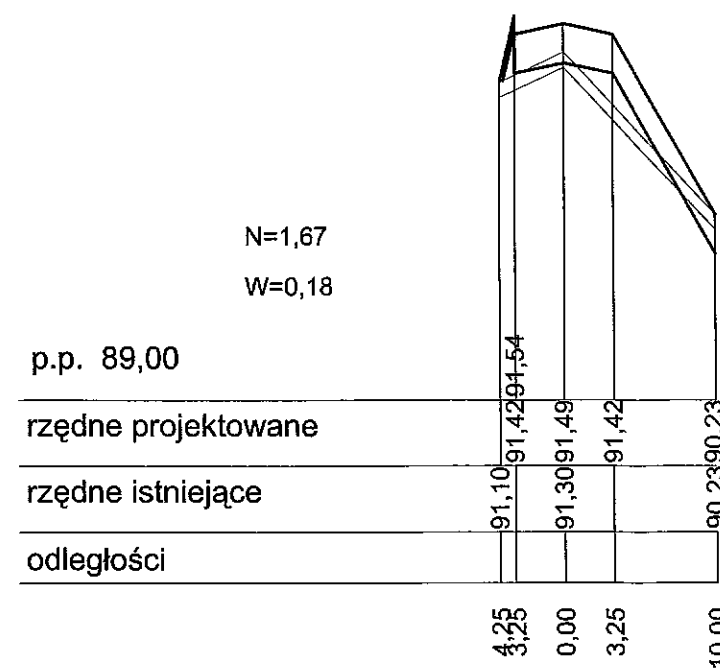
0+271,00



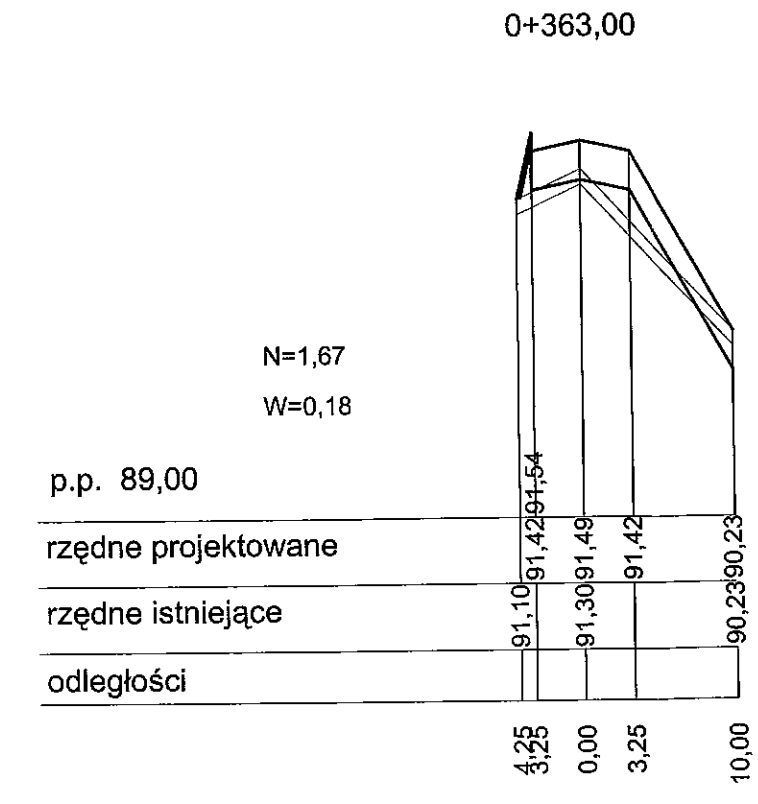
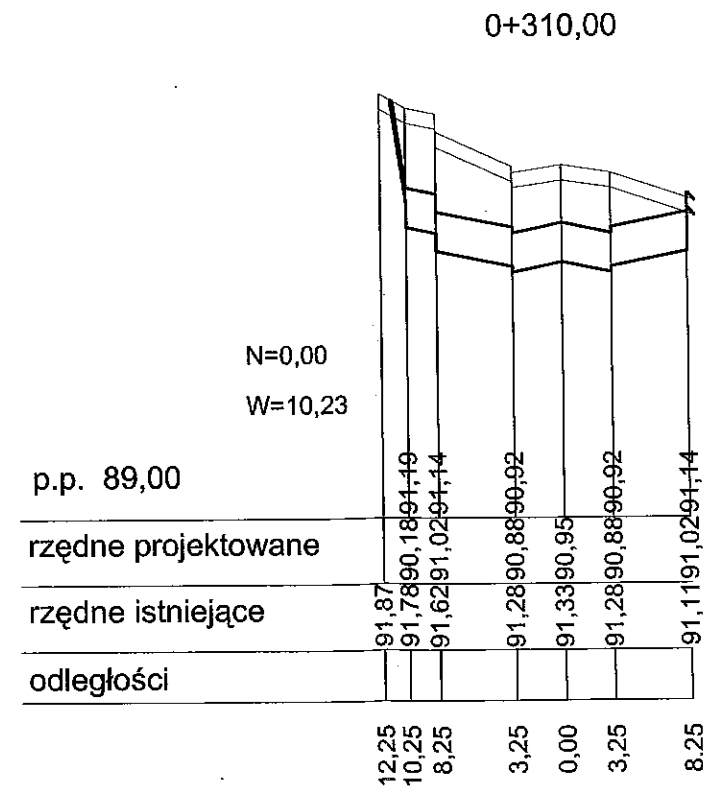
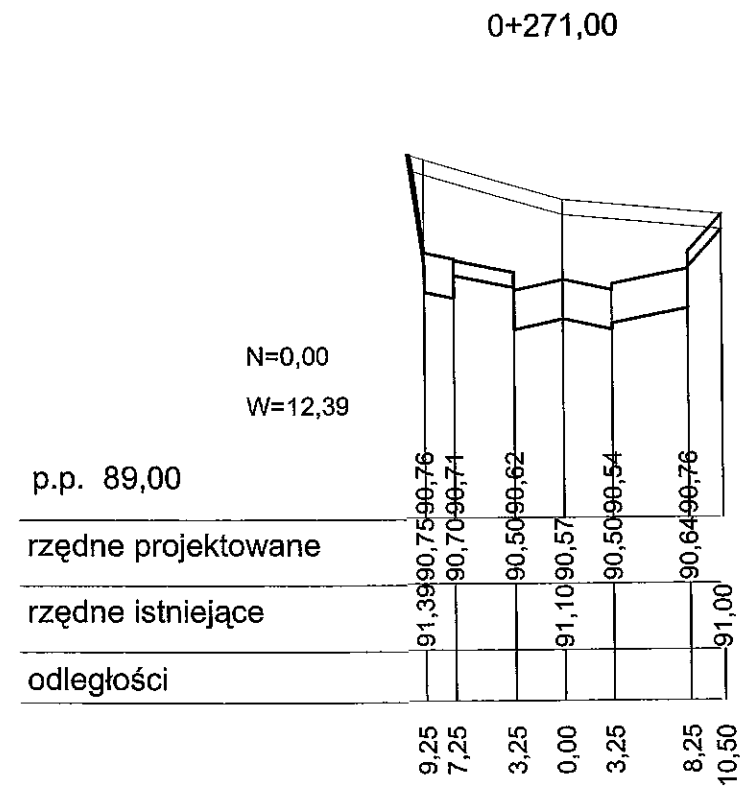
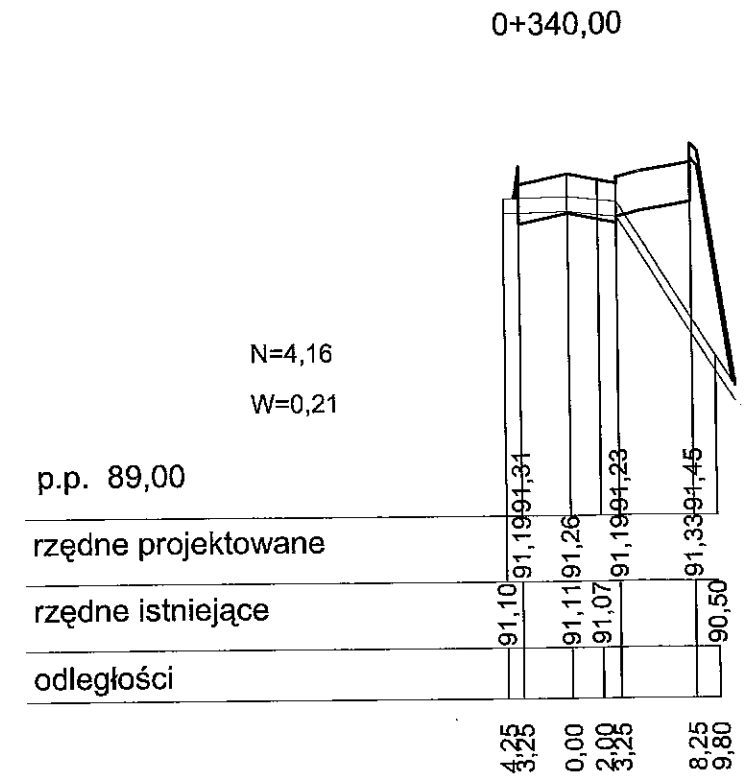
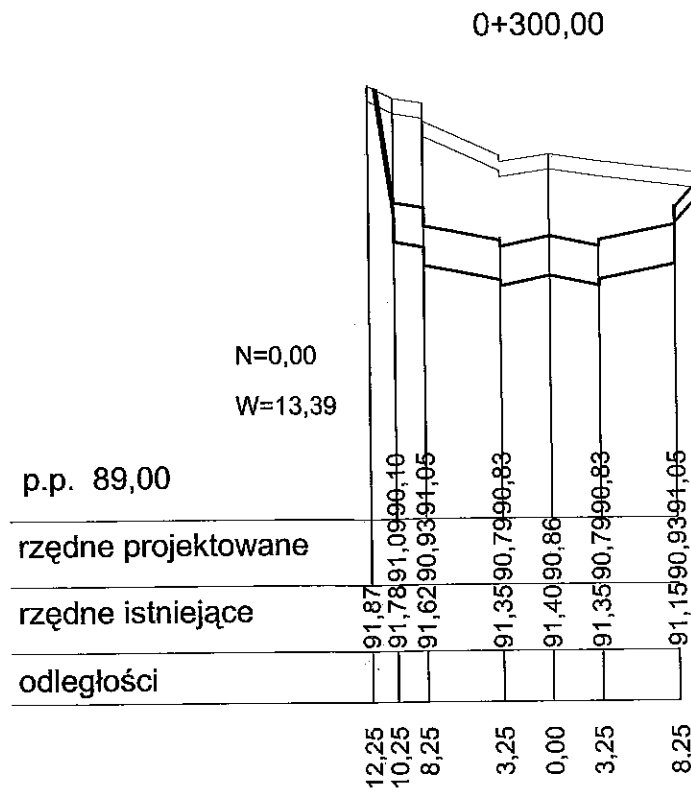
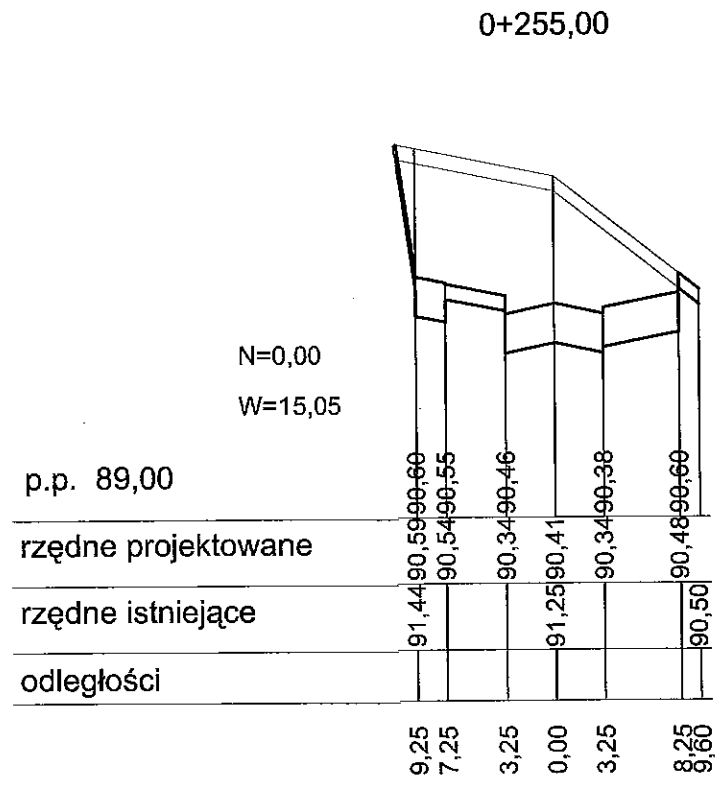
0+310,00



0+363,00



"DOM - BUD" 16-400 SUWAŁKI UL. KORCZAKA 2		
Nazwa i adres obiektu	Budowa dróg i chodników wraz z niezbędną infrastrukturą techniczną w Kętrzynie ul. Jaśminowa	
Faza	projekt budowlany	data: 2006r.
Tytuł rysunku	przekroje poprzeczne	skala 1:50/500 rys nr.3b
projektant branża drogowa	mgr inż. Grażyna Wandzioch upr. SUW-118/89	<i>G. Wandzioch</i>
opracował	Wiesław Urbanowicz	<i>Urbanowicz</i>
sprawdzający	mgr inż. Wiesław Wierziński upr. nr WZDP-8-445/167/66	<i>W. Wierziński</i>



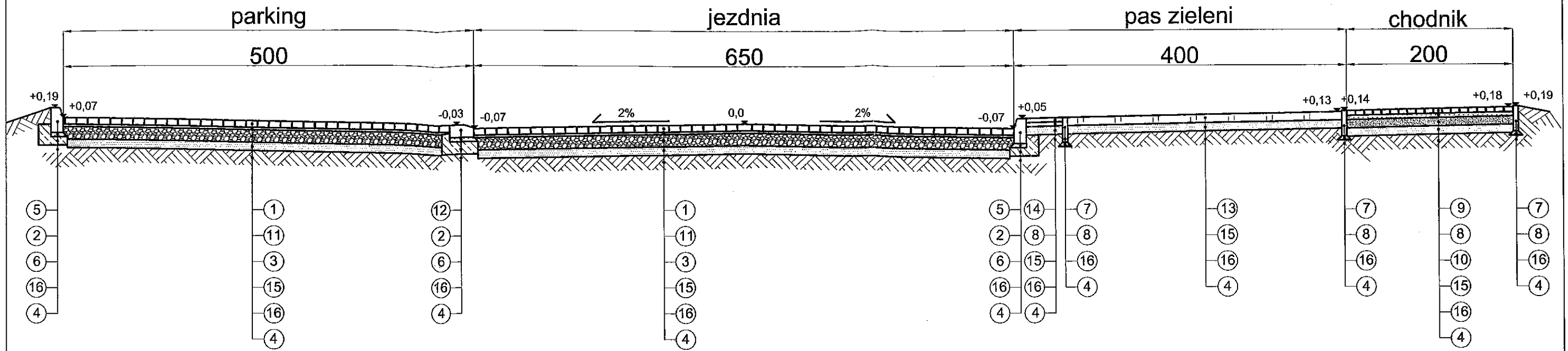
p.p. 89,00
rzędne projektowane
rzędne istniejące
odległości

"DOM - BU
Nazwa i adres
obiektu
Faza
Tytuł rysunku
projektant
branża drogow
opracował
sprawdzający

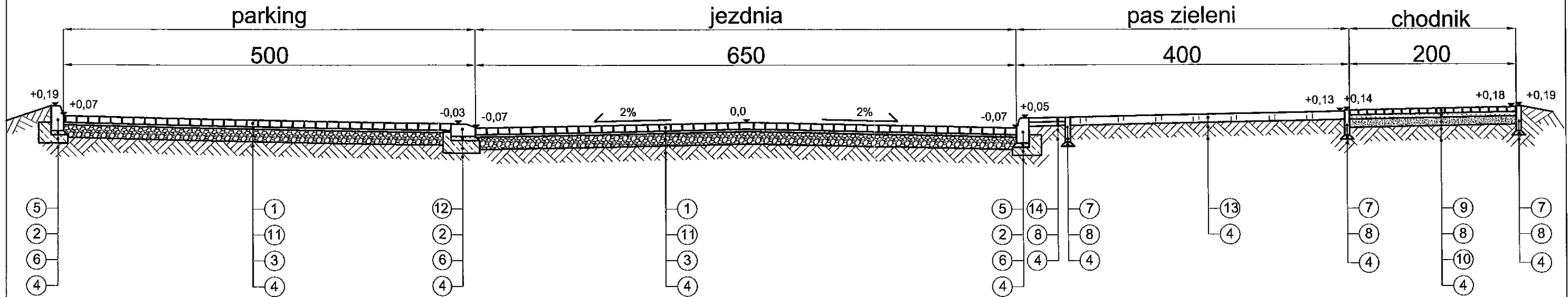
przekrój konstrukcyjny ulicy Jaśminowej
w km 0+0,00 - 0+170,00 skala 1:50

STAROSTWO POWIATOWE
w KĘTRZYNIE
Plac Grunwaldzki 1
11-400 KĘTRZYŃ

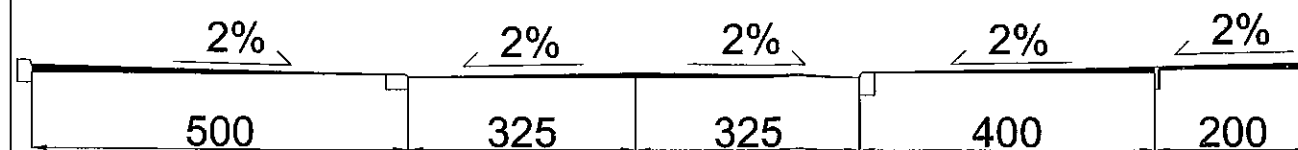
37



przekrój konstrukcyjny ulicy Jaśminowej
w km 0+170,00 - 0+370,09,00 skala 1:50



przekrój normalny ulicy Jaśminowej
skala 1: 100



1. Kostka betonowa gr. 8cm
2. Podsypka cementowo- piaskowa gr. 5cm
3. Podbudowa zasadnicza z kruszywa łamanego stabilizowanego mechanicznie I lub tłucznia kamiennego gr. 15cm ls=1,0
4. Podłoże gruntowe zagęszczone do gr. 15cm
5. Krawężnik betonowy 15x30 gr. 6cm
6. Ława betonowa B - 15 gr. 5cm
7. Obrzeże betonowe 6x30 gr. 6cm
8. Podsypka piaskowa gr. 10cm
9. Kostka betonowa gr. 10cm
10. Podbudowa zasadnicza z kruszywa naturalnego stabilizowanego mechanicznie gr. 15cm
11. Podsypka cementowo- piaskowa gr. 3cm
12. Krawężnik betonowy 15x30 (leżący)
13. Ziemia roślinna
14. Płyta chodnikowa 24 X 24
15. Warstwa odcinająca z piasku drobnego
16. Geowłóknina syntetyczna TENSAR SS

"DOM - BUD" 16-400 SUWAŁKI UL. KORCZAKA 2			
Nazwa i adres obiektu	Budowa dróg i chodników wraz z niezbędną infrastrukturą techniczną w Kętrzynie ul. Jaśminowa		
Faza	projekt budowlany	data: 2005r.	
Tytuł rysunku	przekrój konstrukcyjny i normalny	skala 1:50	rys nr.4
projektant branża drogowa	mgr inż. Grażyna Wandzioch upr. SUW-118/89	<i>[Signature]</i>	
opracował	Wiesław Urbanowicz	<i>[Signature]</i>	
sprawdzający	mgr inż. Wiesław Wierzbicki upr. nr WZDP-8-445/167/66	<i>[Signature]</i>	

AROSTWO POWIATOWE
w KĘTRZYNI
Plac Grunwaldzki 1
11-400 KĘTRZYŃ

kilometr	hektometr	powierzchnia		śr powierzchnia		odległość		objętość		zuzycie na		nadmiar objętości		suma algebraiczna	
		wykop	nasyp	wykop	nasyp	wykop	nasyp	wykop	nasyp	wykop	nasyp	wykop	nasyp	wykop	nasyp
		m2	m2	m2	m2	m	m	m3	m3	m3	m3	m3	m3	m3	m3
0,00	0,00	0,00	0,00	0,70	2,11	10,00	6,95	21,10	6,95	0,00	14,15	0,00	14,15	0,00	14,15
	10,00	1,39	4,22	2,00	5,11	9,00	18,00	45,99	18,00	0,00	27,99	0,00	27,99	0,00	42,14
	19,00	2,61	6,00	3,18	4,75	24,00	76,32	114,00	76,32	0,00	37,68	0,00	37,68	0,00	79,82
	43,00	3,75	3,50	5,70	7,10	27,00	153,90	191,70	153,90	0,00	37,80	0,00	37,80	0,00	117,62
	70,00	7,65	10,70	3,83	9,22	19,00	72,68	175,18	72,68	0,00	102,51	0,00	102,51	0,00	220,13
	89,00	0,00	7,74	0,00	11,52	27,00	0,00	311,04	0,00	0,00	311,04	0,00	311,04	0,00	531,17
	116,00	0,00	15,30	0,00	15,29	19,00	0,00	290,42	0,00	0,00	290,42	0,00	290,42	0,00	821,58
	135,00	0,00	15,27	0,21	11,37	19,95	4,09	226,73	4,09	0,00	222,64	0,00	222,64	0,00	1044,22
	154,95	0,41	7,46	1,09	4,32	23,05	25,01	99,58	25,01	0,00	74,57	0,00	74,57	0,00	1118,79
	178,00	1,76	1,18	8,24	0,59	22,00	181,28	12,98	12,98	168,30	0,00	0,00	0,00	0,00	950,49
	200,00	14,72	0,00	20,08	0,00	27,00	542,16	0,00	0,00	542,16	0,00	0,00	0,00	0,00	408,33
	227,00	25,44	0,00	20,25	0,00	28,00	566,86	0,00	0,00	566,86	0,00	0,00	0,00	158,53	0,00
	255,00	15,05	0,00	13,72	0,00	16,00	219,52	0,00	0,00	219,52	0,00	0,00	0,00	378,05	0,00
	271,00	12,39	0,00	13,16	0,00	29,00	381,64	0,00	0,00	381,64	0,00	0,00	0,00	759,69	0,00
	300,00	13,93	0,00	12,08	0,00	10,00	120,80	0,00	0,00	120,80	0,00	0,00	0,00	880,49	0,00
	310,00	10,23	0,00	5,22	2,08	30,00	156,60	62,40	62,40	94,20	0,00	0,00	0,00	974,69	0,00